

Territorio de la Misión de Bachajón, Chiapas




Co-funded by the
Erasmus+ Programme
of the European Union





1. Territorio de la Misión de Bachajón, Chiapas

- Caracterización del territorio
- El patrimonio biocultural
- Dinamización del territorio
- Análisis FODA



Caracterización del territorio

Caracterización del territorio




- Entendemos por territorio un espacio con identidad concertado socialmente (construcción social)
- Zona de influencia de la Misión Jesuita de Bachajón (622 capillas rurales), ubicada en los municipios de Chilón y Sitalá, Chiapas.
- Territorio Tseltal en el que predominan pequeñas localidades rurales y ejidos comunitarios.
- Existe allí un proyecto político local basado en la agroecología, la soberanía alimentaria y una economía social y solidaria.



Caracterización del territorio

- Extensión de los municipios
Chilón 1685 km² + Sitalá 233.5 km²
- Población combinada de 122,000 habitantes en zonas de alta marginación y de habla indígena.
- Uso de suelo: agrícola y pecuario en aprox. 37% del territorio.
- Topografía: Sierras Lacandona , del Norte de Chiapas y Altos de Chiapas
- Hidrología: pertenece a las cuencas de los ríos Grijalva y Usumacinta.
- Tipos de terreno: sierra + cañadas + laderas tendidas + lomeríos y llanuras.





El patrimonio biocultural

Biodiversidad y medio ambiente

- El territorio colinda con áreas naturales protegidas y con la selva lacandona.
- Abundante biodiversidad y recursos naturales.
- La milpa y sus cultivos asociados (frijol, calabaza, chayote, chile) se relacionan con la biodiversidad del maíz y el autoconsumo.
- Chiapas es el mayor productor nacional de café; en este territorio se cultiva café orgánico como un producto destinado a mercados globales. Cuenta con denominación de origen (aunque no existe un órgano regulador).
- Existe producción de miel orgánica.



Identidad cultural

- Historia / Cultura
- Condiciones biofísicas
- Etnicidad y lengua
- Estructura económica
- Infraestructura
- Conflictos sociales
- Fronteras político – administrativas
- Espiritualidad y cosmovisión

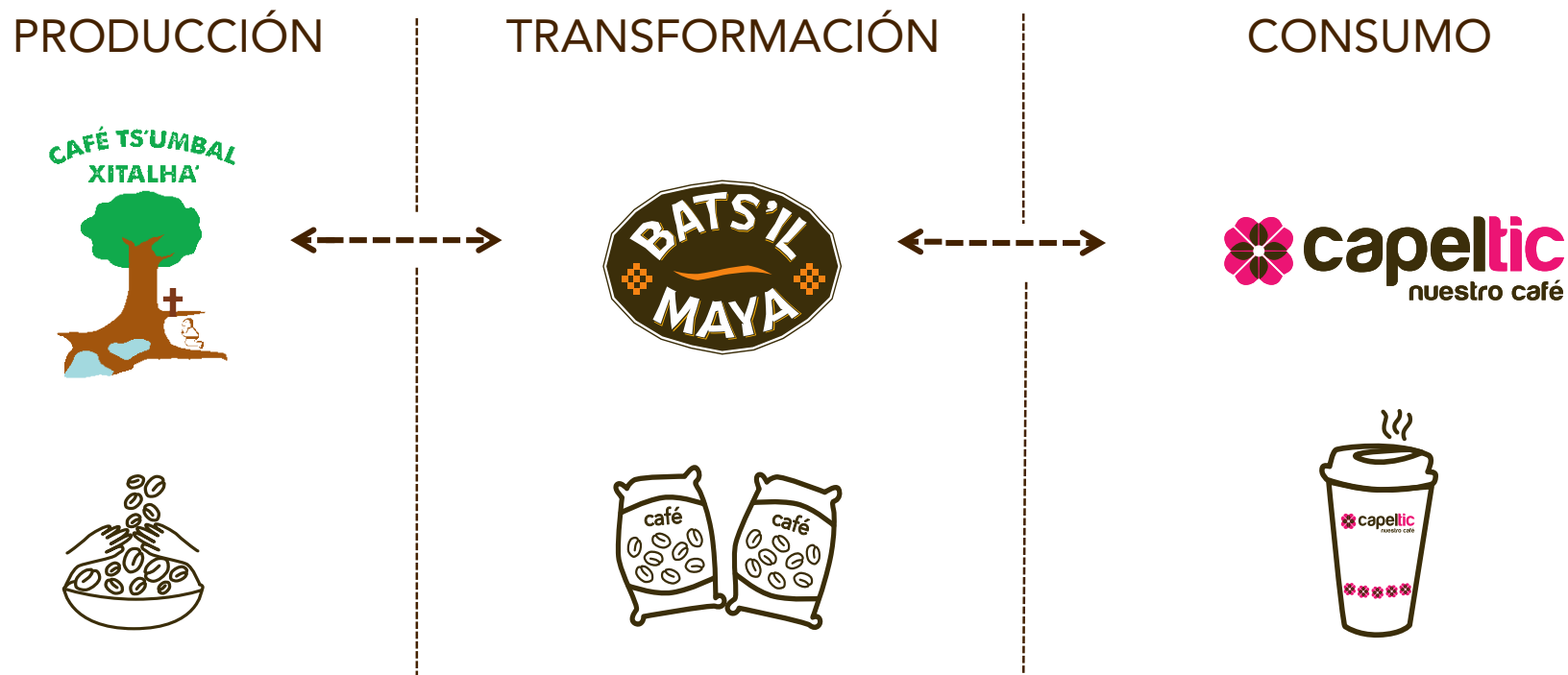




Dinamización del territorio

Yomol A'tel *juntos trabajamos, caminamos y soñamos*

1. Enfoque de **resiliencia**: soberanía alimentaria (milpa) + ingreso por producto de valor agregado (café orgánico)
2. Desarrollo de **cadenas de valor inclusivas** a través de empresas sociales y solidarias
3. Modelo **multiactor** de colaboración



Grupo de empresas de economía solidaria formado por familias indígenas tseltales de Chiapas y colaboradores que trabajan por la justicia social y la defensa de su territorio, generando propiedad social y eficiencia empresarial.

Sueño Yomol A'tel

Diciembre 2017, Misol Ha

Ingreso justo y reinversión solidaria



Sostenibilidad económica de empresas sociales y solidarias



Procesos administrativos, comercialización, gestión

Parcela familiar sustentable



Soberanía alimentaria, orgánico, ahorro del campo, armonía con la madre tierra

Participación de la mujer



Vinculación abierta



Otras cooperativas, Compañía de Jesús, Universidades, Financiadores e inversionistas sociales

Identidad Yomol A'tel



Principios y valores indígenas, campesinos
Espiritualidad maya / ignaciana
Innovación y servicio



Escuela para la Sustentabilidad

Trabajo con jóvenes en café, xapon, administración, agroecología.

Economía Social y Solidaria



Participación en la Gestión, Resultados y Capital

Diversificación del trabajo




MIYAs, Salud, Finanzas, Vivienda, etc.

 **capeltic**
nuestro café



chabtic
nuestra miel

XAPONTIC
nuestro jabón



COMON SIT
CA'TELTIC
El fruto de nuestro trabajo en común





Networking Knowledge, Skills and Competencies for an Inclusive and Sustainable Territorial Valorization of Cultural Heritage, Origin Products and Biodiversity.

Co-funded by the
Erasmus+ Programme
of the European Union



Responsables



Socios